

## 松山市の概要

松山市は、愛媛県中央部の松山平野にあり、東に急峻な四国山脈、西には瀬戸内海を臨み、古くから瀬戸内海の交通の要衝として開けた政治、経済の中心都市であり、愛媛県の県都である。

温暖な気候と恵まれた自然環境を活かした果樹栽培や養殖漁業が盛んな一方、臨海部には工業集積を有する四国第一の工業都市でもある。また、松山城、道後温泉をはじめとする、歴史的にも文化的にも豊かな土壌をもつ四国の雄都でもある。

### (1) 市庁の位置

所在地 松山市二番町四丁目7番地2

経緯度 東経 1 3 2 度 4 6 分 0 3 秒  
北緯 3 3 度 5 0 分 1 0 秒



### (2) 人口・世帯数等（令和2年4月1日現在：推計人口）

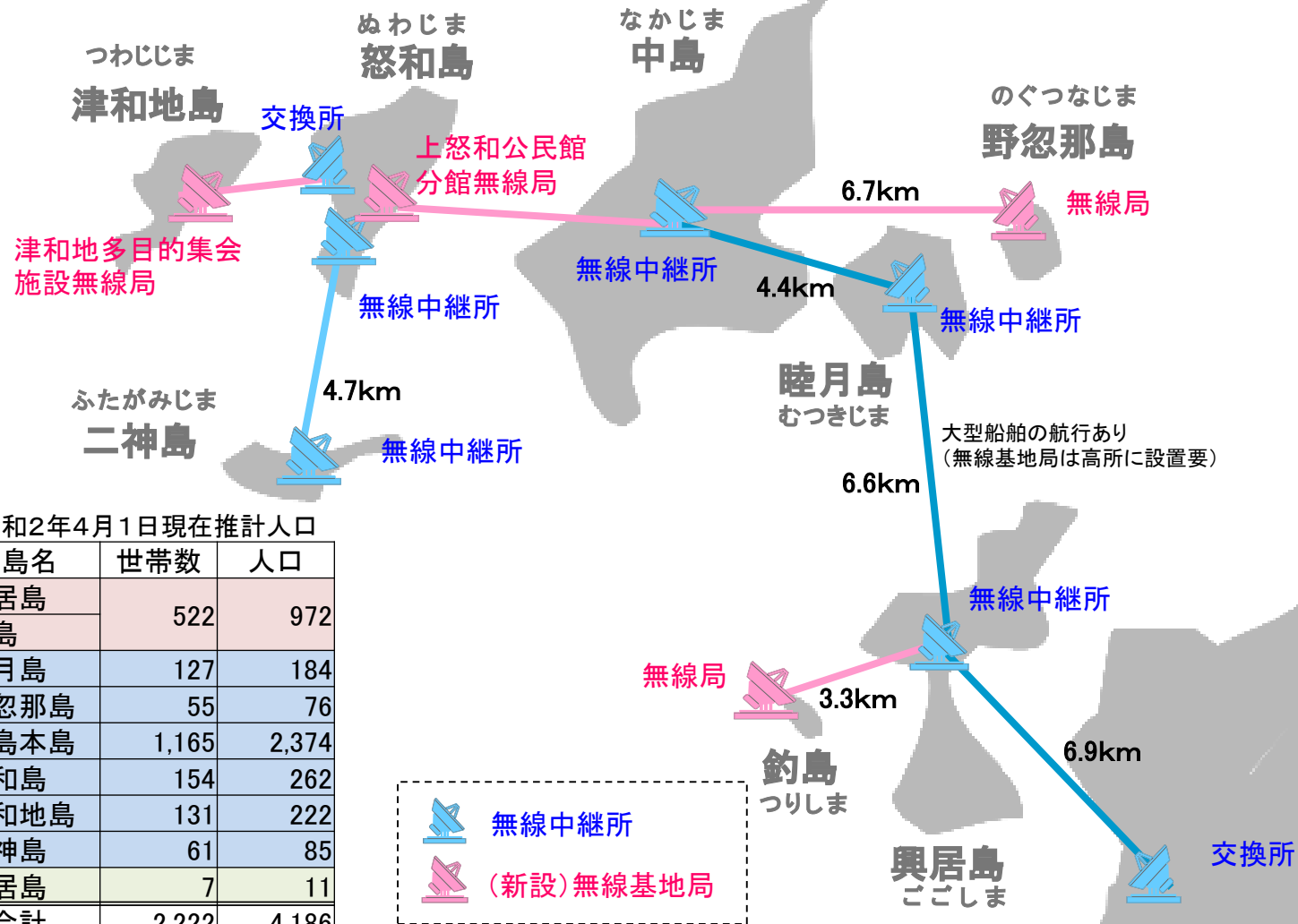
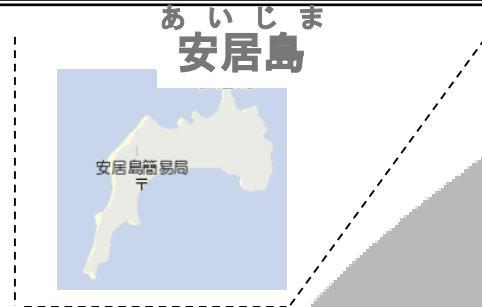
①人口	
総数	507,399人
男	237,856人
女	269,543人
②世帯数	236,676世帯
③面積	429.40 k m <sup>2</sup>



道後温泉本館

# 愛媛県松山市 離島の通信基盤について

## 地域イントラネット18GHz無線ルート概要図(平成17年度整備)



令和2年4月1日現在推計人口

島名	世帯数	人口
興居島	522	972
釣島		
睦月島	127	184
野忽那島	55	76
中島本島	1,165	2,374
怒和島	154	262
津和地島	131	222
二神島	61	85
安居島	7	11
総合計	2,222	4,186

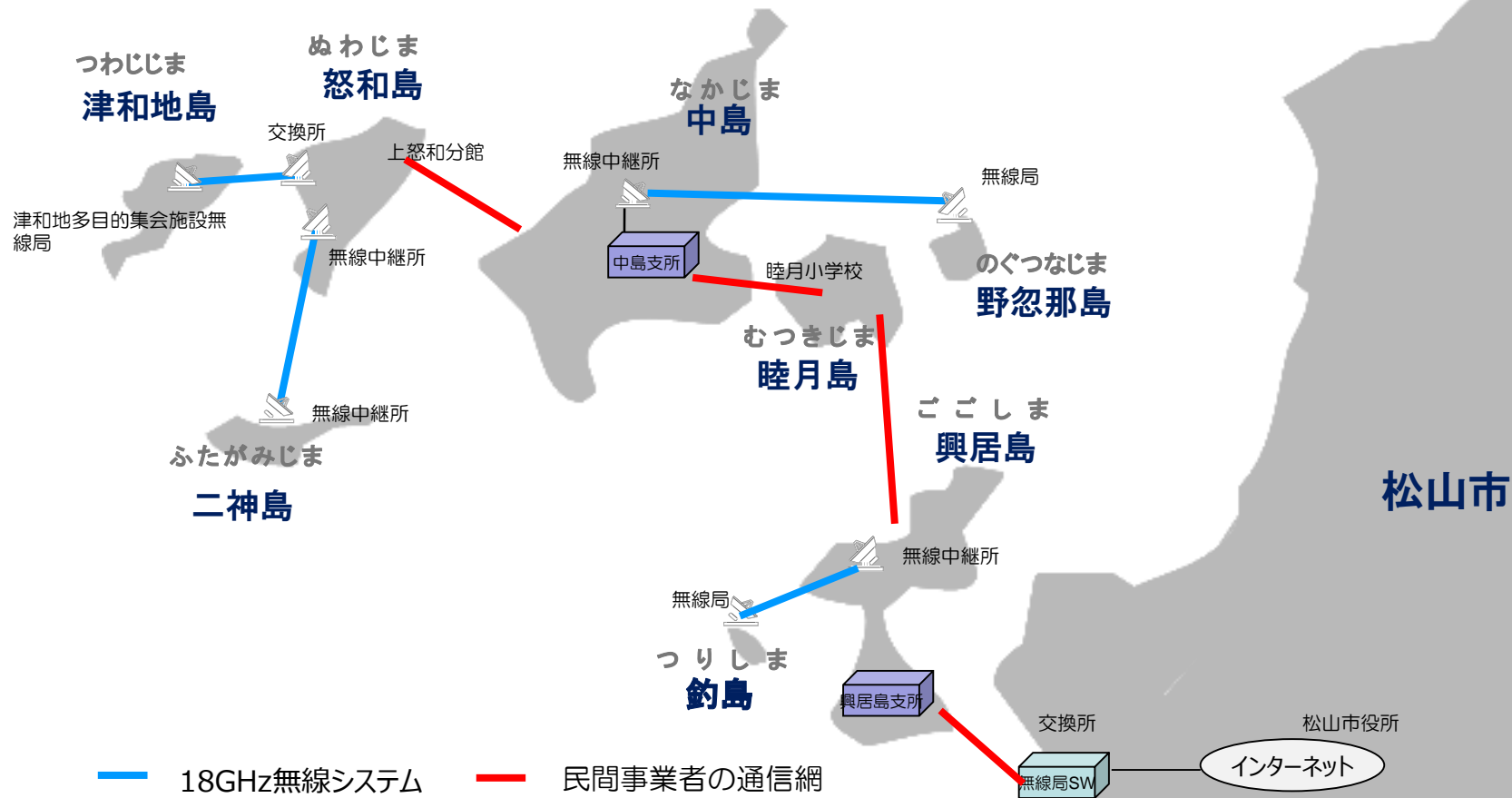
**無線中継所**  
**(新設)無線基地局**

# 松山市地域イントラネット島嶼部ルート概要図(R2.12)

あいじま  
安居島



- 松山市本土と興居島・睦月島・中島本島・怒和島へは、民間通信事業者の企業向け通信サービスで接続。  
(中島大浦地区を除き、一般家庭向けのサービス提供は行われていない。)
- 興居島～釣島間、中島本島～野忽那島間、怒和島～二神島間、怒和島～津和地島間は、それぞれ市の18Ghz無線で接続されている。
- 8つの島内の拠点となる施設は、市の光ケーブルで結ばれている。
- 拠点施設から住民へは、民間通信事業者によりWiFiインターネットサービスが提供。(月額2,090円税込)



— 18GHz無線システム

— 民間事業者の通信網

【情報格差是正に伴うインターネット等の加入状況(世帯数)】

(4月1日現在)

区分			H25年度	H26年度	H27年度	H28年度	H29年度	H30年度	H31年度	R2年度
地域イントラネット	興居島	通信サービス	71	76	75	79	78	80	83	83
	釣島	通信サービス	4	4	4	4	4	4	2	2
	中島本島	通信サービス	83	103	110	91	80	71	61	59
	睦月島	通信サービス	7	6	6	6	6	7	7	8
	野忽那島	通信サービス	5	5	6	6	6	6	5	6
	怒和島	通信サービス	15	15	16	16	18	20	20	21
	津和地島	通信サービス	17	17	17	15	16	16	16	16
	二神島	通信サービス	4	5	5	4	4	4	4	4
	計			206	231	239	221	212	208	198

## 島しょ部情報通信基盤の維持・管理経費

【委託料】	運用サポート業務委託 保守業務委託 など	年間約11,200,000円
【使用料及び賃借料】	通信機器等リース料 データセンター賃貸借 その他(電柱共架料、支線・支柱土地賃貸借など)	年間約16,350,000円
【通信運搬費】		年間 約6,200,000円

**島しょ部通信基盤の維持管理経費 総計年間 約33,750,000円**

※以上の他に、未確定な経費として、電柱の建て替えによるケーブル移設工事料や光ファイバケーブルの修繕料など年間約200万円が見込まれる。

松山市の島しょ部への光通信基盤の整備について

構成員限り

